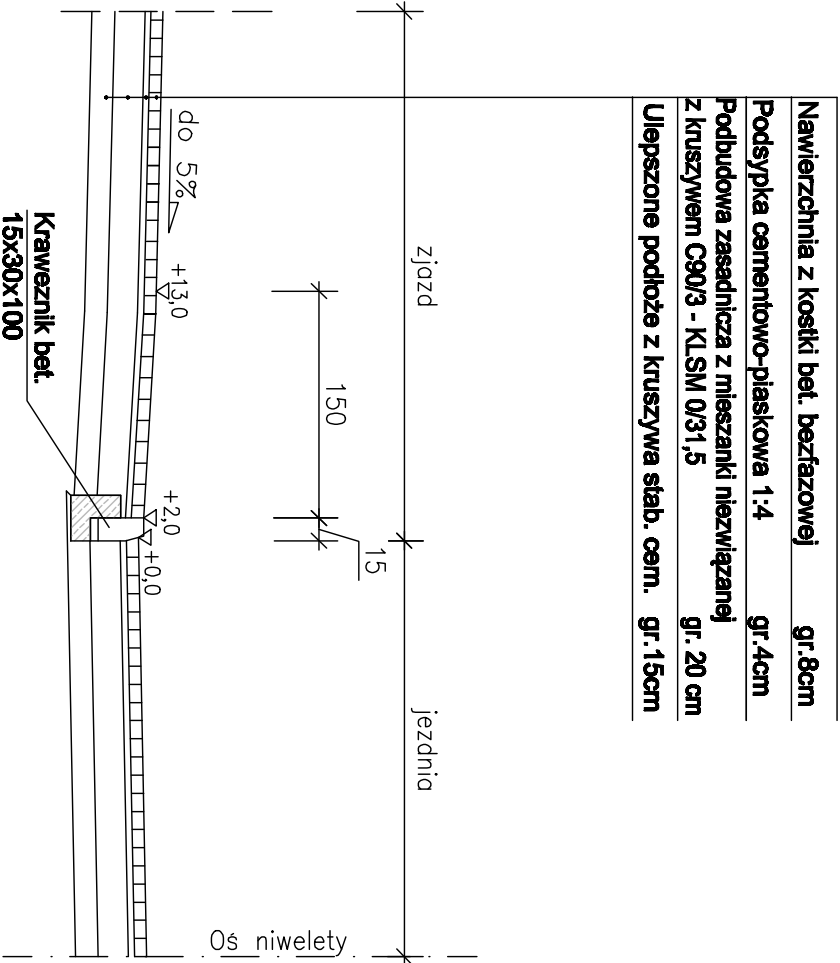


PRZEKRÓJ NORMALNY

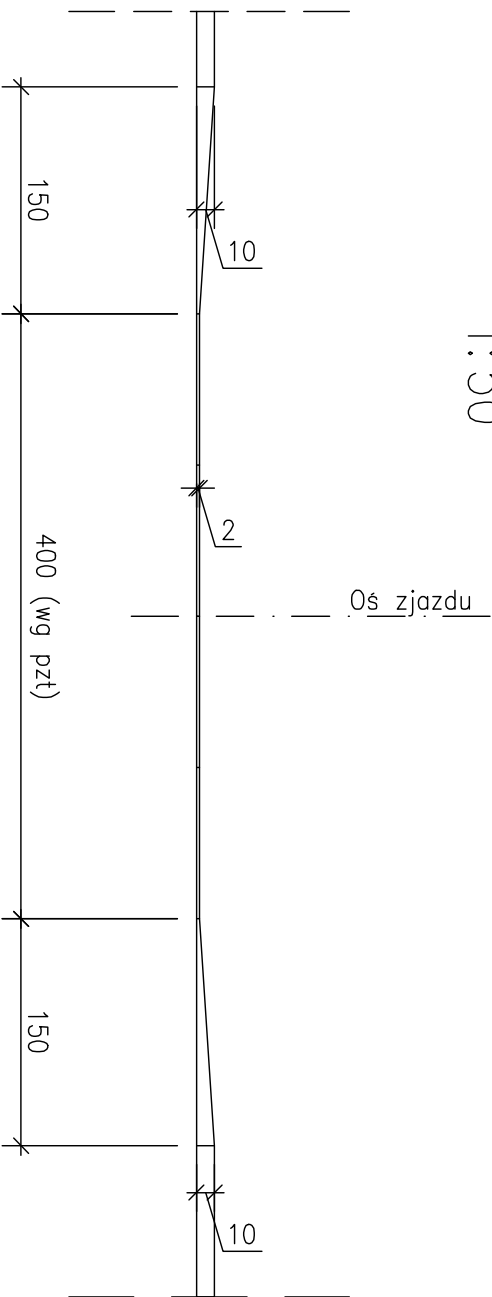
zjazdu o nawierzchni z kostki betonowej

1:50



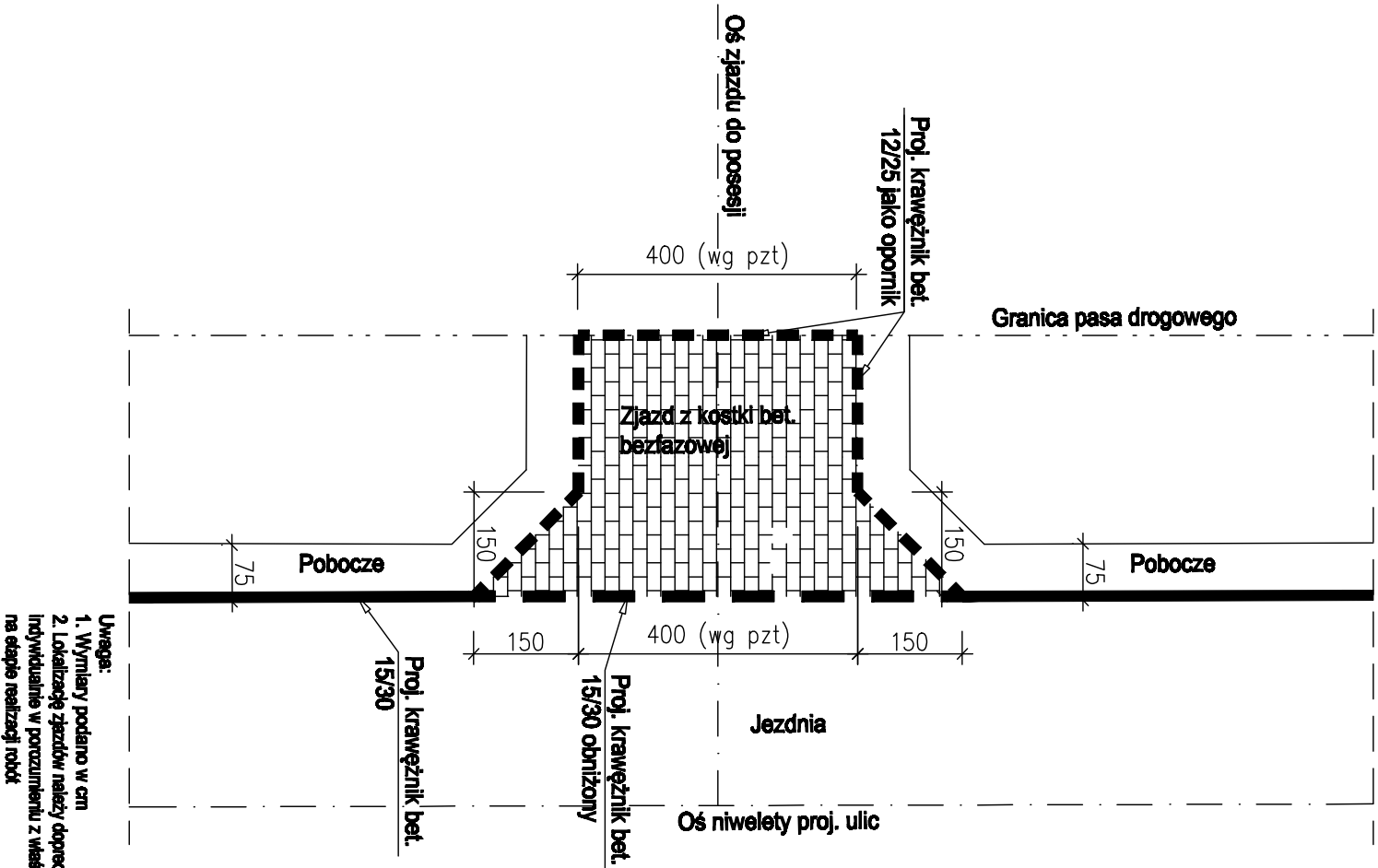
WIDOK Z BOKU

1:50



WIDOK Z GÓRY

1:100



Uwaga:
1. Wymiary podano w cm
2. Lokalizację zjazdów należy doprecyzować indywidualnie w porozumieniu z właścicielami posesji, na etapie realizacji robót

OBIEKT : Przebudowa ulicy Leśna Polana w Skarżysku - Kamiennej		STADIUM : PT
INWESTOR : Gmina Skarżysko - Kamienna ul.Sikorskiego 18 26-110 Skarżysko - Kamienna		BRANŻA: DROGOWA
Nazwa rysunku: Rysunek geometrii i konstrukcji zjazdów		SKALA 1 :50/100
Projektant, branża drogowa: mgr inż Tomasz Kowieszko		RYS. NR 3B
Sprawdzający, branża drogowa: mgr inż Łukasz Wandzel		WARSZAWA, 09.2023r.
UDR. PROJ. w spec. drogowej NR.SLK/3468/POOD/10		